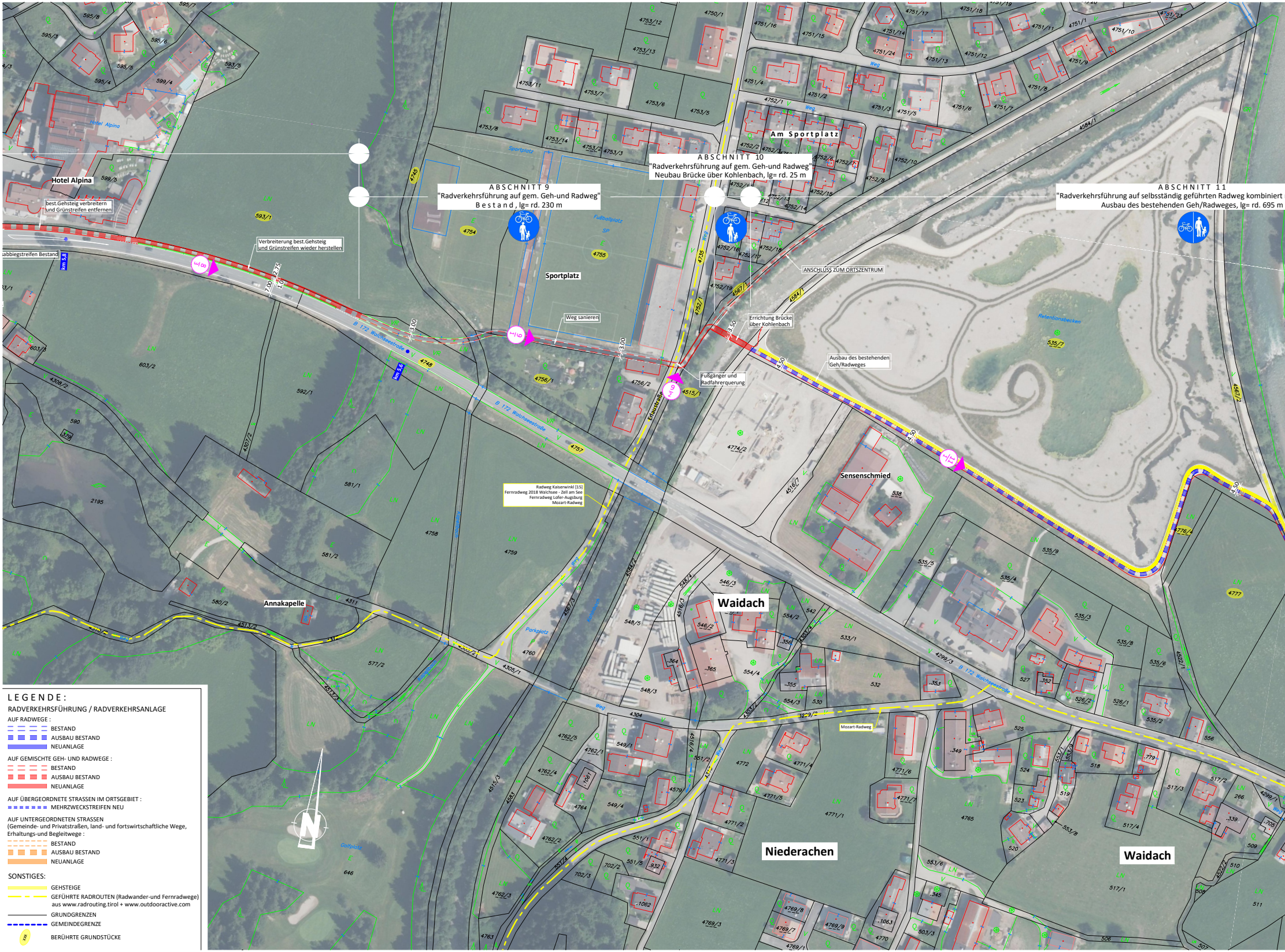
Hotel Alpina
Hotel Alpina
best.Gehsteig verbreitern
und Grünstreifen entfernen
sabbiegestreifen Bestand
km 5,8
8/3
Verbreiterung best.Gehsteig
und Grünstreifen wieder herstellen
7.00
2.75
1.0
593/1
B 172 Walchseestraße
km 5,6
3.00
4748
9/1
Weg sanieren
3.00
Sportplatz
Sportplatz
Fußballplatz
SP
4754
4755
4745
4756/1
4756/2
Erlaustraße
9/2
4515/1
Fußgänger und
Radfahrerquerung
Am Sportplatz
4735
4752/1
4567/1
4584/1
ANSCHLUSS ZUM ORTSZENTRUM
3.50
Errichtung Brücke
über Kohlenbach
Ausbau des bestehenden
Geh/Radweges
4.50
4.50
11/1
4.50
Retentionsbecken
535/7
4776/4
4777
4757
Radweg Kaiserwinkl [15]
Fernradweg 2018 Walchsee - Zell am See
Fernradweg Lofer-Augsburg
Mozart-Radweg
Sensenschmied
Waidach
Annakapelle
Parkplatz
Golfplatz
Mozart-Radweg
Niederachen
Waidach
Weg
N

ABSCHNITT 9
"Radverkehrsführung auf gem. Geh-und Radweg"
Bestand, lg= rd. 230 m

ABSCHNITT 10
"Radverkehrsführung auf gem. Geh-und Radweg"
Neubau Brücke über Kohlenbach, lg= rd. 25 m

ABSCHNITT 11
"Radverkehrsführung auf selbsständig geführten Radweg kombiniert
Ausbau des bestehenden Geh/Radweges, lg= rd. 695 m

LEGENDE:

RADVERKEHRSFÜHRUNG / RADVERKEHRSANLAGE

AUF RADWEGE :
- BESTAND
- AUSBAU BESTAND
- NEUANLAGE

AUF GEMISCHTE GEH- UND RADWEGE :
- BESTAND
- AUSBAU BESTAND
- NEUANLAGE

AUF ÜBERGEORDNETE STRASSEN IM ORTSGEBIET :
- MEHRZWECKSTREIFEN NEU

AUF UNTERGEORDNETEN STRASSEN
(Gemeinde- und Privatstraßen, land- und fortswirtschaftliche Wege, Erhaltungs-und Begleitwege :
- BESTAND
- AUSBAU BESTAND
- NEUANLAGE

SONSTIGES:
- GEHSTEIGE
- GEFÜHRTE RADROUTEN (Radwander-und Fernradwege) aus www.radrouting.tirol + www.outdooractive.com
- GRUNDGRENZEN
- GEMEINDEGRENZE
- xxx BERÜHRTE GRUNDSTÜCKE

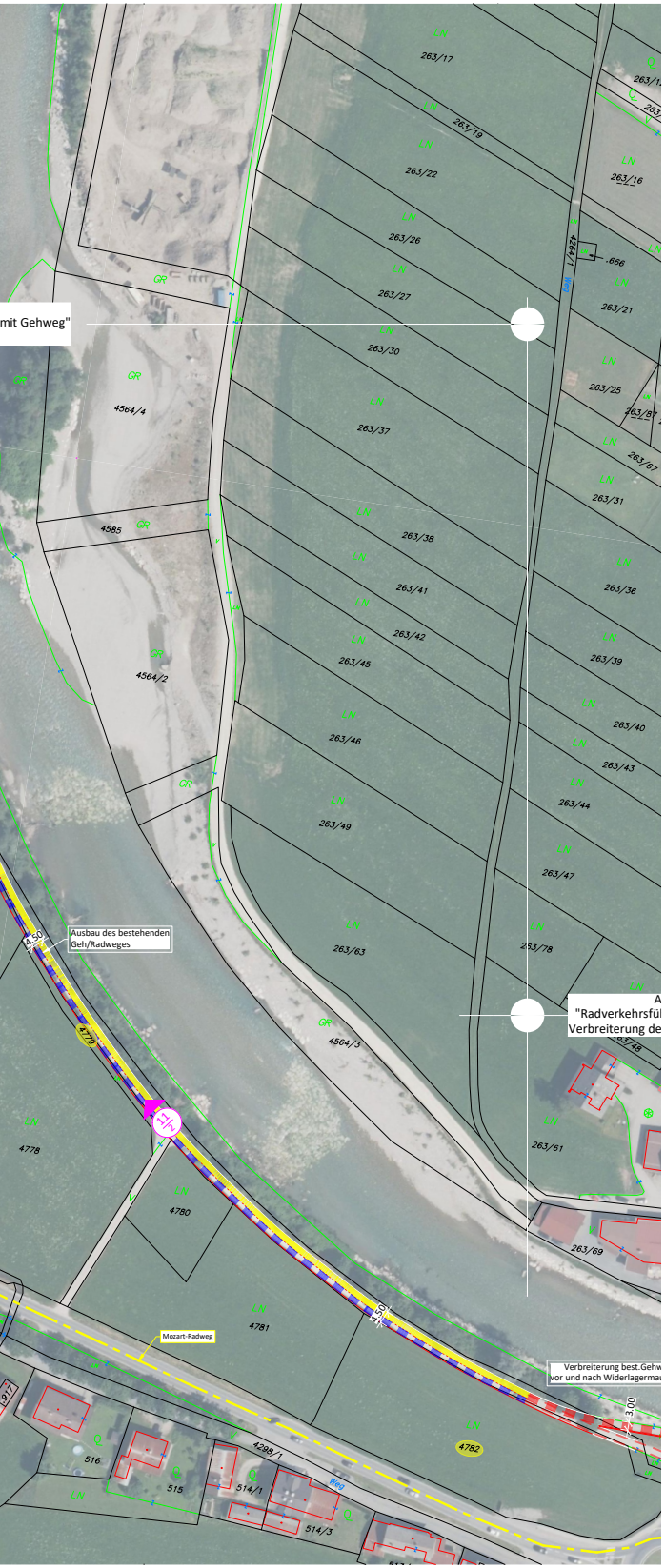
263/17
263/19
263/22
263/26
263/27
263/30
263/37
263/38
263/41
263/42
263/45
263/46
263/49
263/63
263/78
263/61
263/69
4564/4
4564/2
4564/3
4585
4778
4779
4780
4781
4782
4298/1
516
515
514/1
514/3
4.50
3.00
Weg

mit Gehweg"

Ausbau des bestehenden Geh/Radweges

A
"Radverkehrsfü
Verbreiterung de

Mozart-Radweg

Verbreiterung best.Gehw
vor und nach Widerlagermau

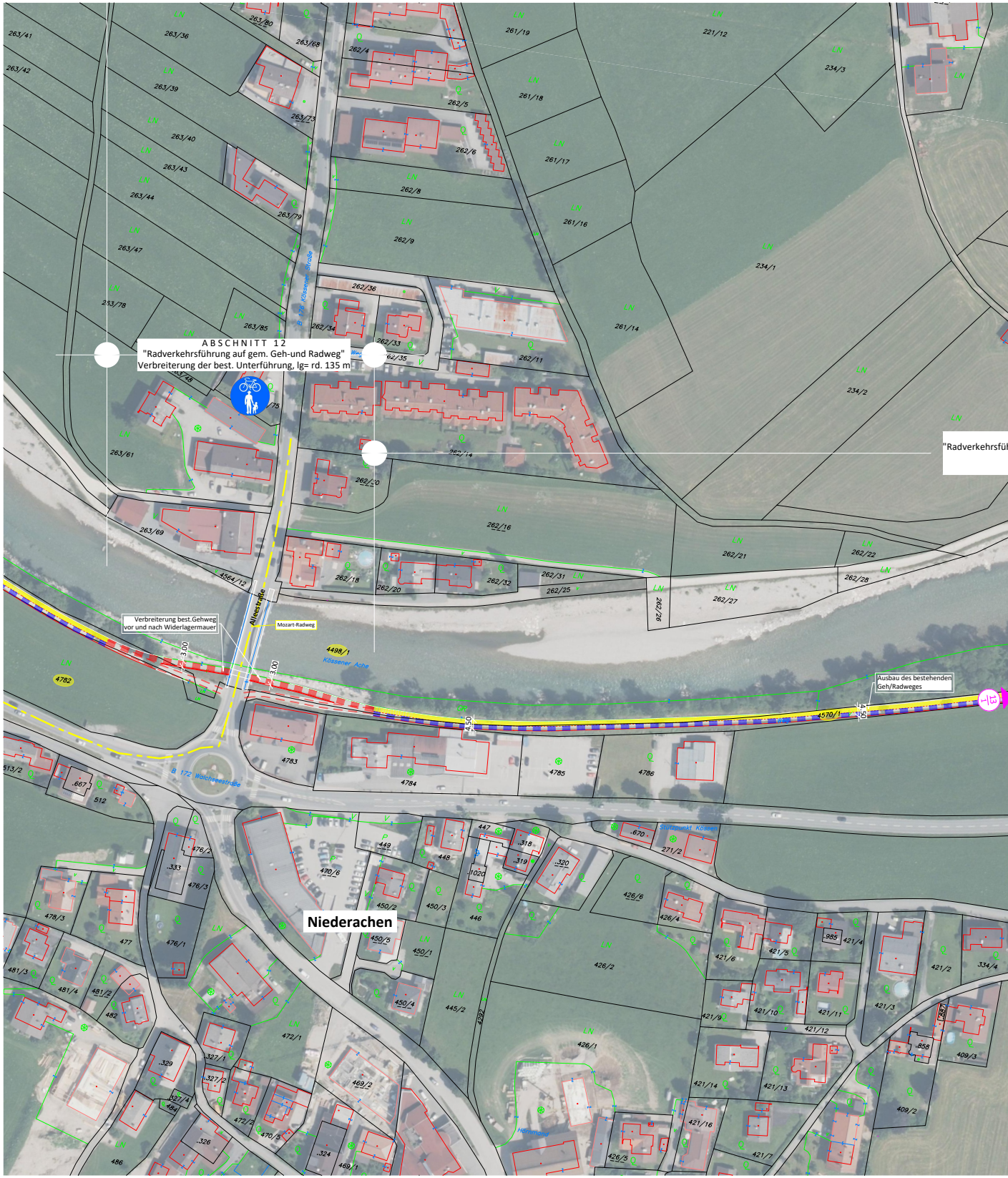
Alleestraße
B 172 Kössener Straße
B 172 Walchseestraße
Kössener Ache
Stützpunkt Kössen
4498/1
4570/1
4782
4783
4784
4785
4786
4.50
3.00
262/16
262/21
262/27
234/1
234/2

ABSCHNITT 12
"Radverkehrsführung auf gem. Geh-und Radweg"
Verbreiterung der best. Unterführung, lg= rd. 135 m

Verbreiterung best.Gehweg
vor und nach Widerlagermauer

Mozart-Radweg

Ausbau des bestehenden
Geh/Radweges

"Radverkehrsfü

Niederachen

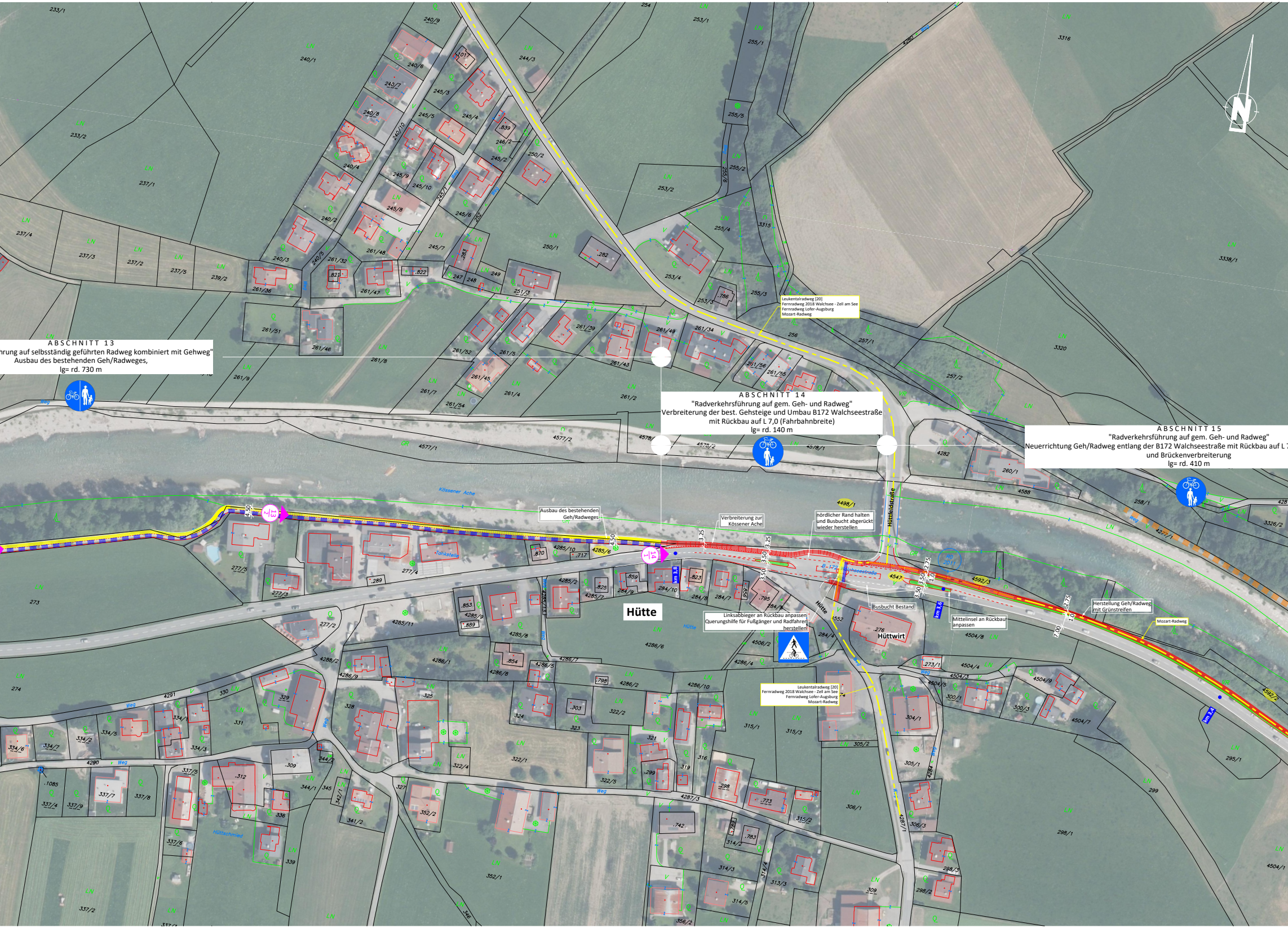

ABSCHNITT 13
hrung auf selbsständig geführten Radweg kombiniert mit Gehweg"
Ausbau des bestehenden Geh/Radweges,
lg= rd. 730 m

ABSCHNITT 14
"Radverkehrsführung auf gem. Geh- und Radweg"
Verbreiterung der best. Gehsteige und Umbau B172 Walchseestraße
mit Rückbau auf L 7,0 (Fahrbahnbreite)
lg= rd. 140 m

ABSCHNITT 15
"Radverkehrsführung auf gem. Geh- und Radweg"
Neuerrichtung Geh/Radweg entlang der B172 Walchseestraße mit Rückbau auf L
und Brückenverbreiterung
lg= rd. 410 m

Leukentalradweg [20]
Fernradweg 2018 Walchsee - Zell am See
Fernradweg Lofer-Augsburg
Mozart-Radweg

Ausbau des bestehenden Geh/Radweges

Verbreiterung zur Kössener Ache

nördlicher Rand halten und Busbucht abgerückt wieder herstellen

Linksabbieger an Rückbau anpassen
Querungshilfe für Fußgänger und Radfahrer herstellen

Busbucht Bestand

Mittelinsel an Rückbau anpassen

Herstellung Geh/Radweg mit Grünstreifen

Mozart-Radweg

Leukentalradweg [20]
Fernradweg 2018 Walchsee - Zell am See
Fernradweg Lofer-Augsburg
Mozart-Radweg

Hütte
Hüttwirt
Kössener Ache
Hüttfeldstraße
B 172 Walchseestraße
Hüttschmied
km 3,8
km 3,6
km 3,4
RO 2011
4.50
3.25
3.50
2.75
1.0
7.00

LEGENDE:

RADVERKEHRSFÜHRUNG / RADVERKEHRSANLAGE

AUF RADWEGE :
- BESTAND
- AUSBAU BESTAND
- NEUANLAGE

AUF GEMISCHTE GEH- UND RADWEGE :
- BESTAND
- AUSBAU BESTAND
- NEUANLAGE

AUF ÜBERGEORDNETE STRASSEN IM ORTSGEBIET :
- MEHRZWECKSTREIFEN NEU

AUF UNTERGEORDNETEN STRASSEN
(Gemeinde- und Privatstraßen, land- und fortswirtschaftliche Wege,
Erhaltungs-und Begleitwege :
- BESTAND
- AUSBAU BESTAND
- NEUANLAGE

SONSTIGES:
- GEHSTEIGE
- GEFÜHRTE RADROUTEN (Radwander-und Fernradwege) aus www.radrouting.tirol + www.outdooractive.com
- GRUNDGRENZEN
- GEMEINDEGRENZE
- xxx BERÜHRTE GRUNDSTÜCKE

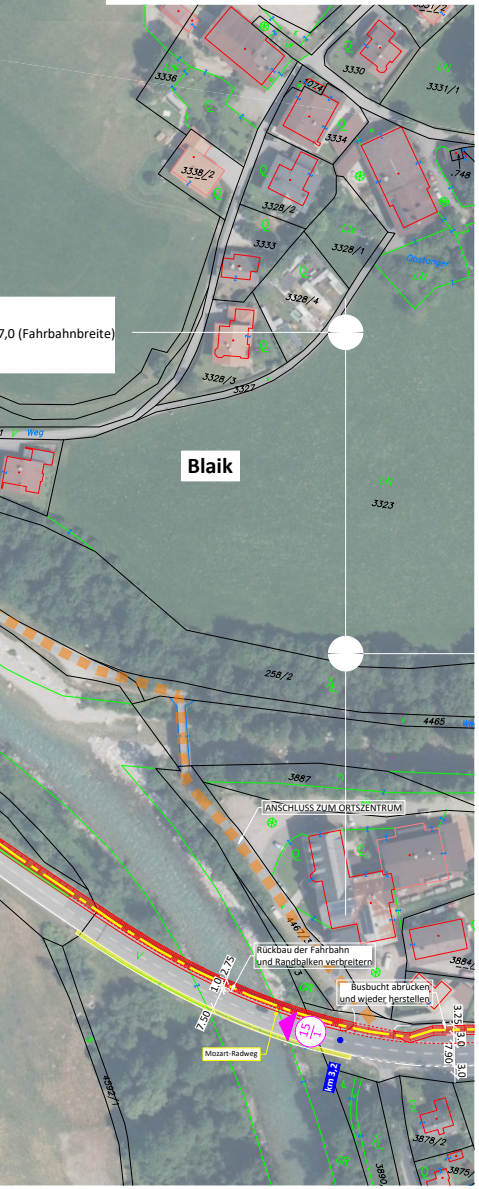
7,0 (Fahrbahnbreite)
Blaik
ANSCHLUSS ZUM ORTSZENTRUM
Rückbau der Fahrbahn und Randbalken verbreitern
Busbucht abrücken und wieder herstellen
Mozart-Radweg
km 3,2

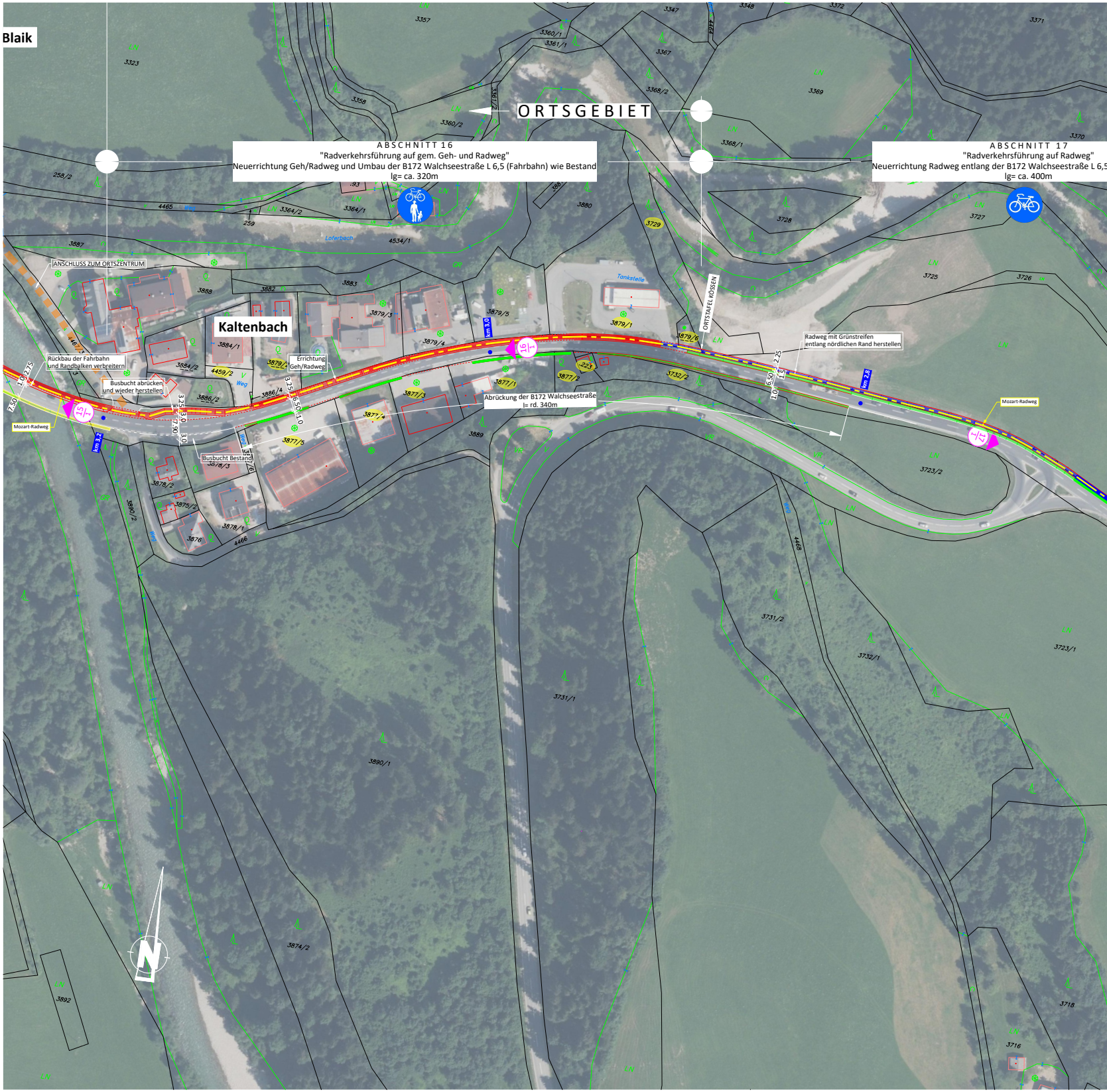
Blaik
ORTSGEBIET
ABSCHNITT 16
"Radverkehrsführung auf gem. Geh- und Radweg"
Neuerrichtung Geh/Radweg und Umbau der B172 Walchseestraße L 6,5 (Fahrbahn) wie Bestand
lg= ca. 320m
ABSCHNITT 17
"Radverkehrsführung auf Radweg"
Neuerrichtung Radweg entlang der B172 Walchseestraße L 6,5
lg= ca. 400m
Kaltenbach
Loferbach
Tankstelle
ANSCHLUSS ZUM ORTSZENTRUM
Rückbau der Fahrbahn und Randbalken verbreitern
Busbucht abrücken und wieder herstellen
Errichtung Geh/Radweg
Busbucht Bestand
Abrückung der B172 Walchseestraße l= rd. 340m
ORTSTAFEL KÖSSEN
Radweg mit Grünstreifen entlang nördlichen Rand herstellen
Mozart-Radweg
Mozart-Radweg
km 3,2
km 3,0
km 2,8
15/1
16/1
17/1
7.50
1.0
2.75
3.25
3.0
7.90
3.0
3.25
6.50
1.0
2.25
1.5
6.50
1.0
N

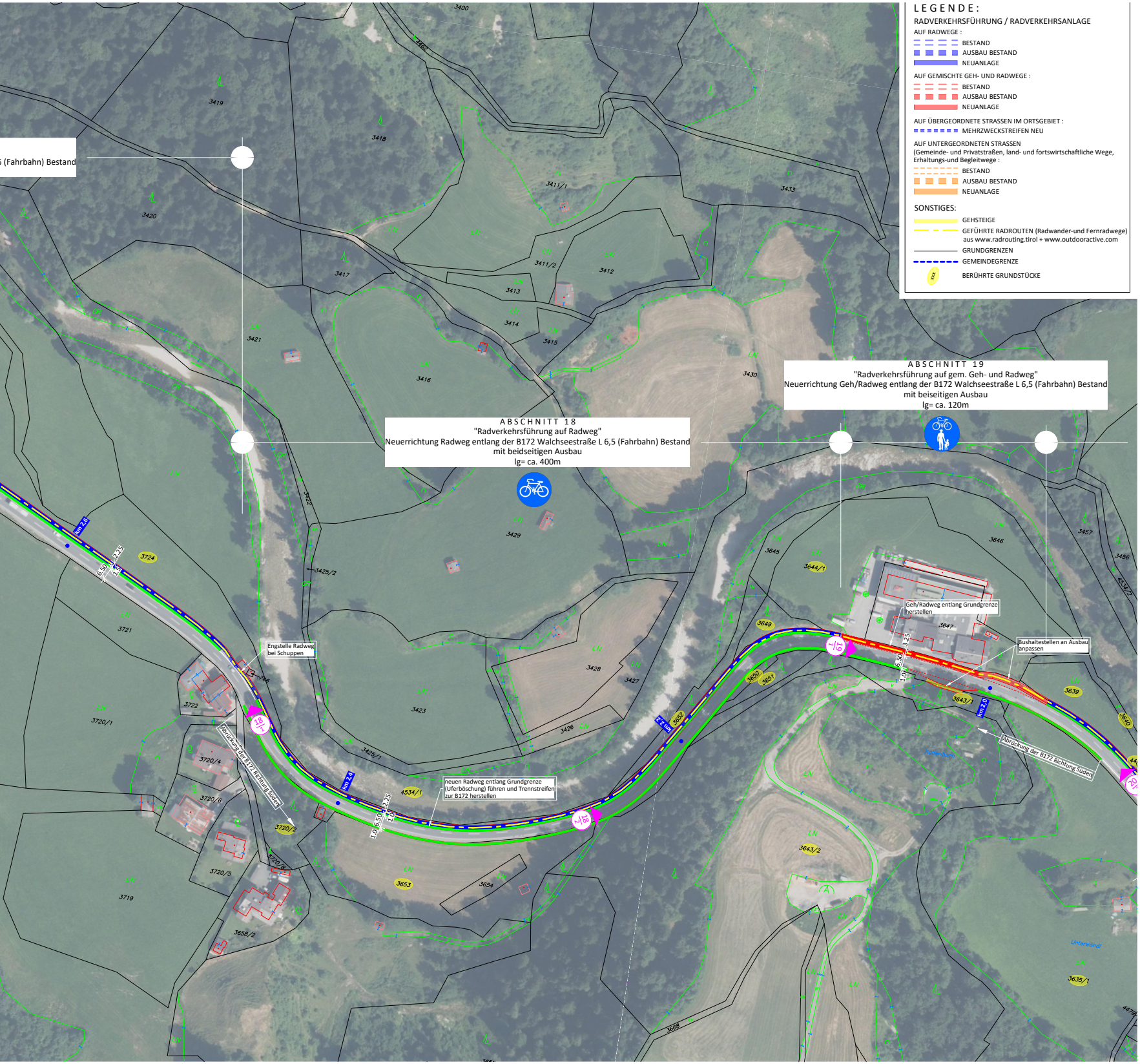
3400
3419
3418
3420
3417
3411/1
3411/2
3412
3413
3414
3415
3416
3421
3433
3430
3429
3422
3425/2
3428
3427
3426
3423
3425/1
3724
3721
3722
3720/1
3720/4
3720/6
3720/2
3720/5
3719
3658/2
4534/1
3653
3654
3652
3650
3651
3649
3645
3644/1
3646
3647
3643/1
3643/2
3639
3640
3457
3456
4534/2
3635/1
3668
km 2,6
km 2,4
km 2,2
km 2,0
6.50
2.25
1.0
3.25
18/1
18/2
19/1
20/1
Kaltenbach
Unterwindl
LN
Q

5 (Fahrbahn) Bestand

ABSCHNITT 18
"Radverkehrsführung auf Radweg"
Neuerrichtung Radweg entlang der B172 Walchseestraße L 6,5 (Fahrbahn) Bestand
mit beidseitigen Ausbau
lg= ca. 400m

ABSCHNITT 19
"Radverkehrsführung auf gem. Geh- und Radweg"
Neuerrichtung Geh/Radweg entlang der B172 Walchseestraße L 6,5 (Fahrbahn) Bestand
mit beiseitigen Ausbau
lg= ca. 120m

Engstelle Radweg bei Schuppen

Abrückung der B172 Richtung Süden

neuen Radweg entlang Grundgrenze (Uferböschung) führen und Trennstreifen zur B172 herstellen

Geh/Radweg entlang Grundgrenze herstellen

Bushaltestellen an Ausbau anpassen

Abrückung der B172 Richtung Süden

LEGENDE:

RADVERKEHRSFÜHRUNG / RADVERKEHRSANLAGE

AUF RADWEGE :

═ ═ ═ ═	BESTAND
▬ ▬ ▬ ▬	AUSBAU BESTAND
▬▬▬▬	NEUANLAGE

AUF GEMISCHTE GEH- UND RADWEGE :

═ ═ ═ ═	BESTAND
▬ ▬ ▬ ▬	AUSBAU BESTAND
▬▬▬▬	NEUANLAGE

AUF ÜBERGEORDNETE STRASSEN IM ORTSGEBIET :

▪▪▪▪▪▪▪	MEHRZWECKSTREIFEN NEU

AUF UNTERGEORDNETEN STRASSEN
(Gemeinde- und Privatstraßen, land- und fortswirtschaftliche Wege,
Erhaltungs-und Begleitwege :

═ ═ ═ ═	BESTAND
▬ ▬ ▬ ▬	AUSBAU BESTAND
▬▬▬▬	NEUANLAGE

SONSTIGES:

▬▬▬▬	GEHSTEIGE
▬ ▬ ▬	GEFÜHRTE RADROUTEN (Radwander-und Fernradwege) aus www.radrouting.tirol + www.outdooractive.com
────	GRUNDGRENZEN
▬ ▬ ▬ ▬	GEMEINDEGRENZE
xxx	BERÜHRTE GRUNDSTÜCKE

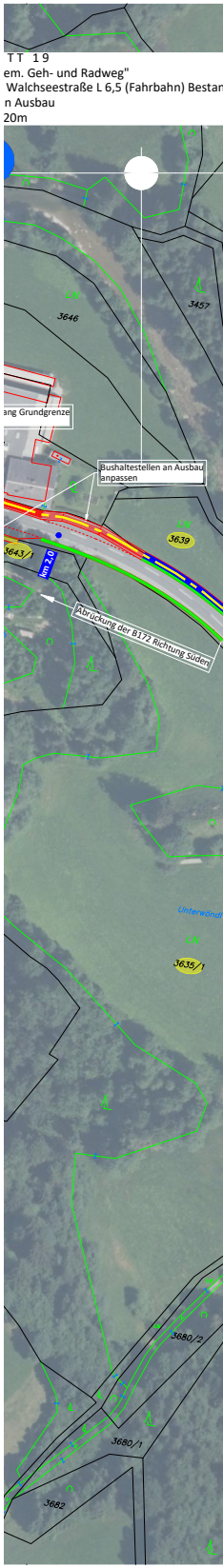
3646
3457
3643/1
km 2,0
3639
3635/1
3680/2
3680/1
3682
Unterwindl

TT 19
em. Geh- und Radweg"
Walchseestraße L 6,5 (Fahrbahn) Bestan
n Ausbau
20m

ang Grundgrenze

Bushaltestellen an Ausbau anpassen

Abrückung der B172 Richtung Süden

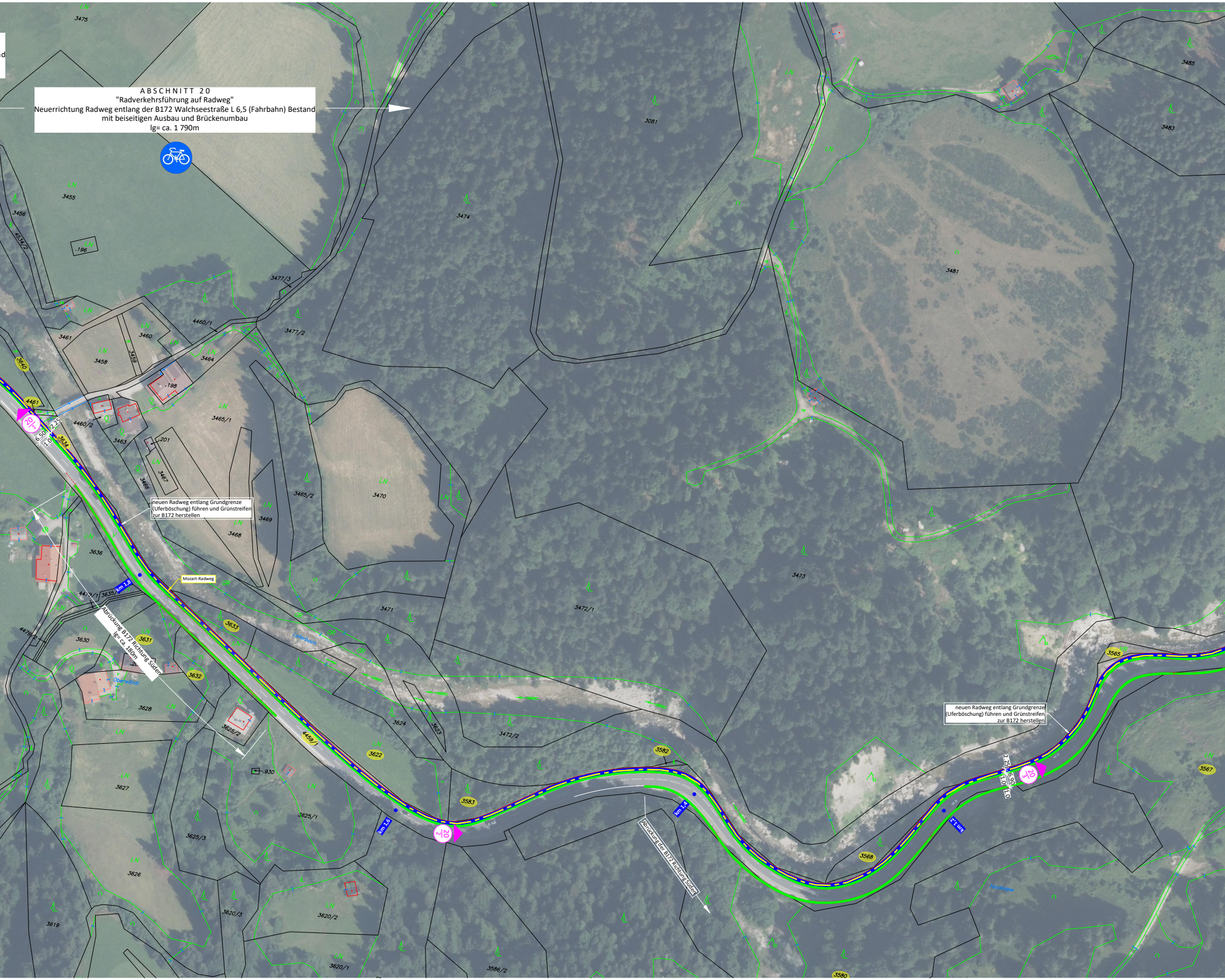

ABSCHNITT 20
"Radverkehrsführung auf Radweg"
Neuerrichtung Radweg entlang der B172 Walchseestraße L 6,5 (Fahrbahn) Bestand
mit beiseitigen Ausbau und Brückenumbau
lg= ca. 1 790m

neuen Radweg entlang Grundgrenze (Uferböschung) führen und Grünstreifen zur B172 herstellen

Abrückung B172 Richtung Süden
lg= ca. 180m

Abrückung der B172 Richtung Süden

neuen Radweg entlang Grundgrenze (Uferböschung) führen und Grünstreifen zur B172 herstellen

Mozart-Radweg
20/1
6.50
2.25
1.0
20/2
20/3
2.25
6.90
1.0
1.0
km 1,8
km 1,6
km 1,4
km 1,2
Oberwöndl
Hacklalpe
3475
3455
3456
4534/2
.196
3461
3460
3458
3459
3464
.198
4460/1
3477/3
3477/2
3081
3474
3485
3483
3481
3640
4461
4460/2
3463
.201
3465/1
3466
3467
3465/2
3470
3469
3468
3636
3634
4479/1
3635/1
4479/2
3630
3631
3633
3632
3628
3625/2
.930
3471
3472/1
3473
3624
3623
3472/2
4459/1
3622
3582
3583
3565
3567
3568
3627
3625/1
3625/3
3626
3619
3620/3
3620/2
3620/1
3586/2
3580

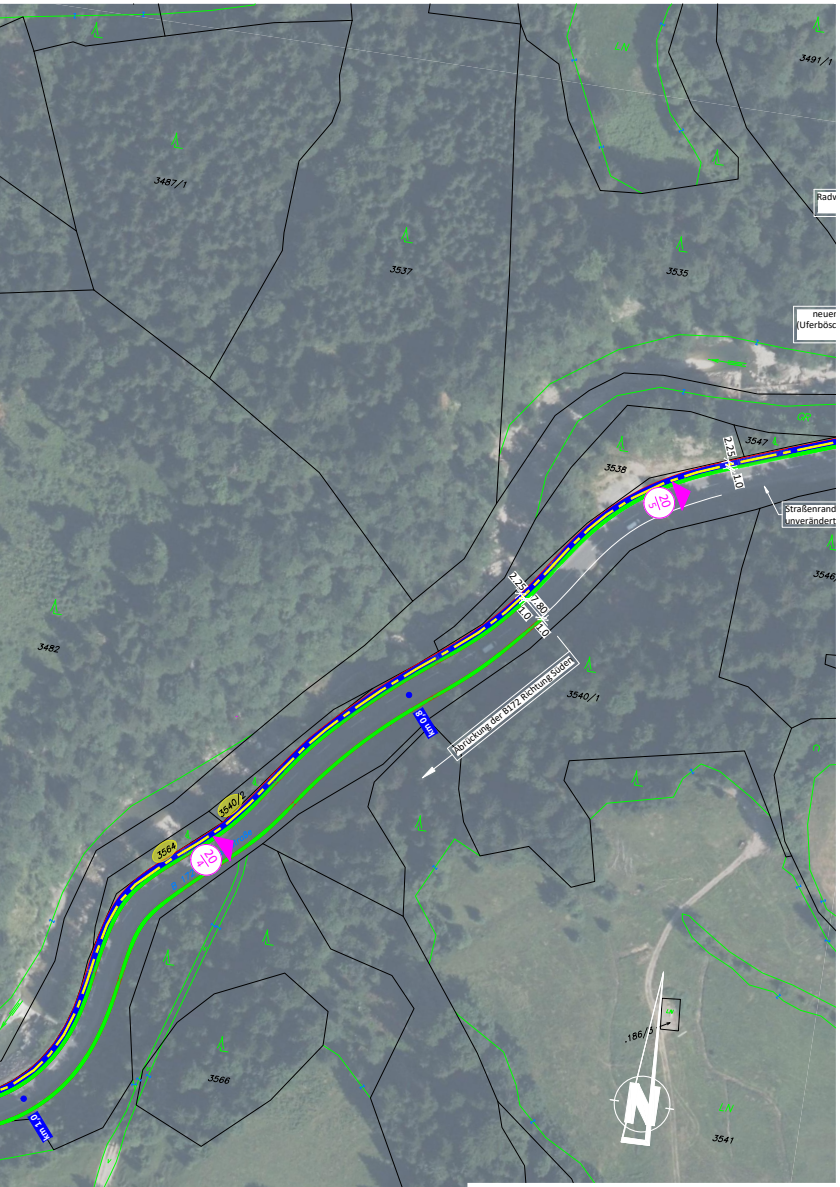
3491/1
3487/1
3537
3535
3482
3538
3547
3546
2.25
7.80
1.0
1.0
20/5
Straßenrand unverändert
km 0,8
Abrückung der B172 Richtung Süden
3540/1
3540/2
3564
20/4
3566
km 1.0
186/3
3541
GR
LN
Radw
neuer (Uferbösc

LEGENDE:

RADVERKEHRSFÜHRUNG / RADVERKEHRSANLAGE

AUF RADWEGE :
- BESTAND
- AUSBAU BESTAND
- NEUANLAGE

AUF GEMISCHTE GEH- UND RADWEGE :
- BESTAND
- AUSBAU BESTAND
- NEUANLAGE

AUF ÜBERGEORDNETE STRASSEN IM ORTSGEBIET :
- MEHRZWECKSTREIFEN NEU

AUF UNTERGEORDNETEN STRASSEN
(Gemeinde- und Privatstraßen, land- und fortswirtschaftliche Wege,
Erhaltungs-und Begleitwege :
- BESTAND
- AUSBAU BESTAND
- NEUANLAGE

SONSTIGES:
- GEHSTEIGE
- GEFÜHRTE RADROUTEN (Radwander-und Fernradwege) aus www.radrouting.tirol + www.outdooractive.com
- GRUNDGRENZEN
- GEMEINDEGRENZE
- xxx BERÜHRTE GRUNDSTÜCKE

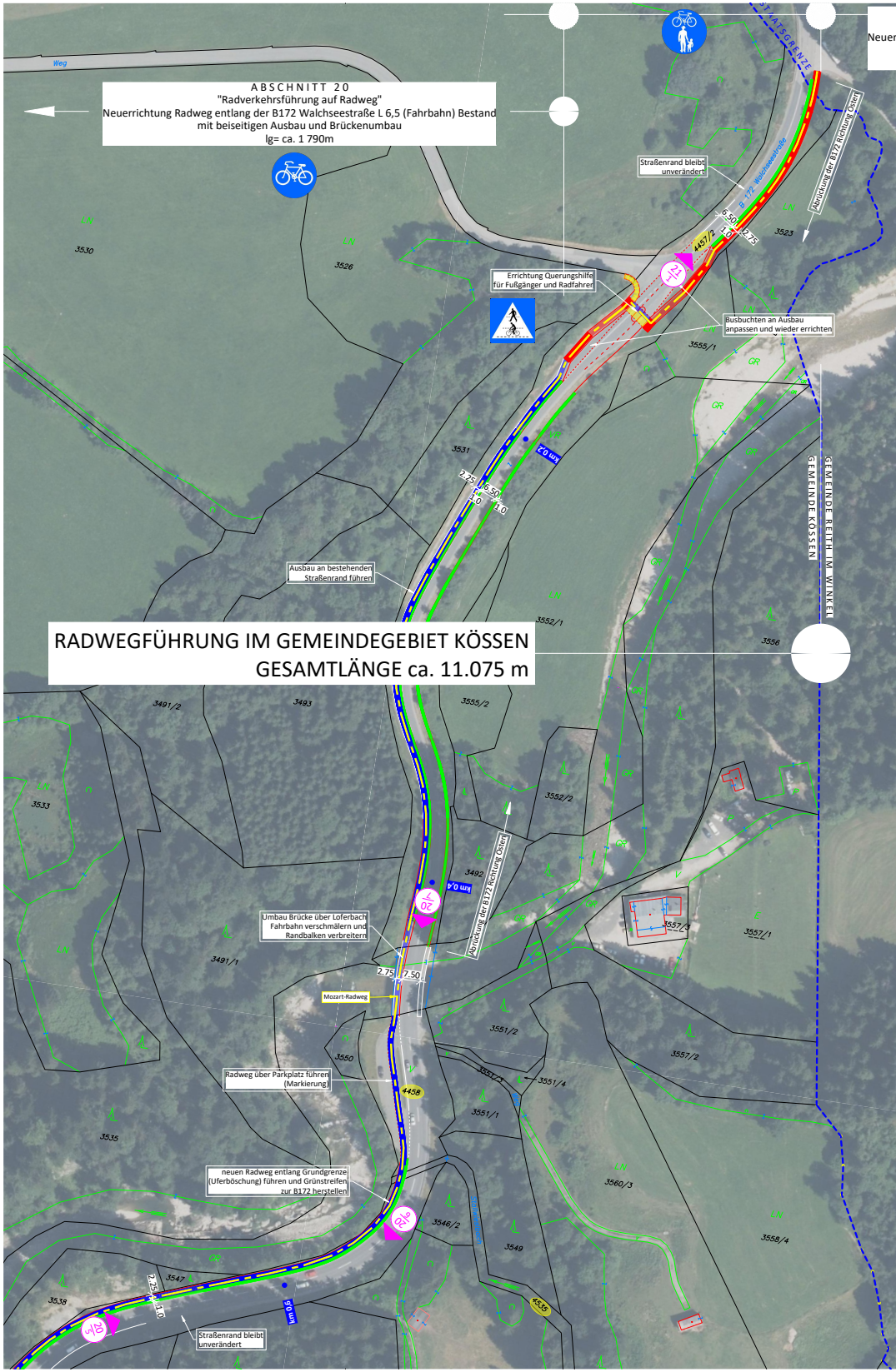

ABSCHNITT 20
"Radverkehrsführung auf Radweg"
Neuerrichtung Radweg entlang der B172 Walchseestraße L 6,5 (Fahrbahn) Bestand
mit beiseitigen Ausbau und Brückenumbau
lg= ca. 1 790m

RADWEGFÜHRUNG IM GEMEINDEGEBIET KÖSSEN
GESAMTLÄNGE ca. 11.075 m

Weg
STAATSGRENZE
Neuer
Straßenrand bleibt unverändert
B 172 Walchseestraße
Abrückung der B172 Richtung Osten
6.50
1.0
2.75
4457/2
21/1
3523
3530
3526
Errichtung Querungshilfe für Fußgänger und Radfahrer
Busbuchten an Ausbau anpassen und wieder errichten
3555/1
GR
LN
3531
km 0,2
2.25
6.50
1.0
1.0
Ausbau an bestehenden Straßenrand führen
3552/1
GEMEINDE KÖSSEN
GEMEINDE REITH IM WINKEL
3556
3491/2
3493
3555/2
3533
3552/2
3492
km 0,4
20/7
Abrückung der B172 Richtung Osten
Umbau Brücke über Loferbach Fahrbahn verschmälern und Randbalken verbreitern
3491/1
3557/3
3557/1
2.75
7.50
Mozart-Radweg
3551/2
3550
3557/2
Radweg über Parkplatz führen (Markierung)
4458
3551/3
3551/4
3551/1
3535
neuen Radweg entlang Grundgrenze (Uferböschung) führen und Grünstreifen zur B172 herstellen
3560/3
20/6
3546/2
Stallwiesbach
3549
3558/4
3547
3538
2.25
1.0
km 0,6
20/5
Straßenrand bleibt unverändert
3536


ABSCHNITT 21
"Radverkehrsführung auf gem. Geh- und Radweg"
richtung Geh/radweg entlang der B172 Walchseestraße L 6,5 (Fahrbahn) Bestand
mit beiseitigen Ausbau
lg= ca. 165m
N

LEGENDE:

RADVERKEHRSFÜHRUNG / RADVERKEHRSANLAGE

AUF RADWEGE :
- BESTAND
- AUSBAU BESTAND
- NEUANLAGE

AUF GEMISCHTE GEH- UND RADWEGE :
- BESTAND
- AUSBAU BESTAND
- NEUANLAGE

AUF ÜBERGEORDNETE STRASSEN IM ORTSGEBIET :
- MEHRZWECKSTREIFEN NEU

AUF UNTERGEORDNETEN STRASSEN
(Gemeinde- und Privatstraßen, land- und fortswirtschaftliche Wege, Erhaltungs-und Begleitwege :
- BESTAND
- AUSBAU BESTAND
- NEUANLAGE

SONSTIGES:
- GEHSTEIGE
- GEFÜHRTE RADROUTEN (Radwander-und Fernradwege) aus www.radrouting.tirol + www.outdooractive.com
- GRUNDGRENZEN
- GEMEINDEGRENZE
- XXX BERÜHRTE GRUNDSTÜCKE

Auftraggeber:

Gemeinde Kiefersfelden
Rathausplatz 1, D-83088

KUUSK Regionalmanagement
Prof. Sinwel-Weg 2, A-6330 Kufstein

Projektbezeichnung:

GRENZENLOS RADFAHREN

TRANSNATIONALE LEADER PROJEKT
RADWEGSTUDIE 2020

Planinhalt:

GEMEINDE KÖSSEN
LAGEPLAN TEIL 2

M 1: 2000

DATUM	ÄNDERUNG	FREIGABE
24.04.2019	Zwischenpräsentation	-
30.09.2019	Schlußpräsentation	-
13.01.2020	Vorlage BBA Kufstein	
19.04.2020	Projektabgabe "Vorabzug"	
31.08.2020	Projektabgabe	

Das Projekt wird gefördert durch das Bayerische Staatsministerium für Ernährung, Landwirtschaft und Forsten und den Europäischen Landwirtschaftsfonds für die Entwicklung des Ländlichen Raums (ELER).

Mit Unterstützung von Bund, Land und Europäischer Union

Bundesministerium
Landwirtschaft, Regionen
und Tourismus

LE 14-20
Entwicklung für den Ländlichen Raum

LAND TIROL

Europäische Union
Europäischer Landwirtschaftsfonds für die Entwicklung des ländlichen Raums: Hier investiert Europa in die ländlichen Gebiete.

TECHNISCHES BÜRO - INGENIEURBÜRO FÜR KULTURTECHNIK UND WASSERWIRTSCHAFT
DI EDUARD FORSTENLECHNER , KOCHSTRASSE 1, A-6020 INNSBRUCK
TEL.++43 (0) 512 35 36 64 FAX:++43 (0) 512 35 36 64 DW10, E-MAIL: buero@wasser-umwelt.at

Projekteinlage:

IX

Projektnummer
19.3.1/2017/009

interne Projektnummer
653

Datum:

31.08.2020

Bearbeitung:
FORSTENLECHNER
ECCHER

WASSER & UMWELT