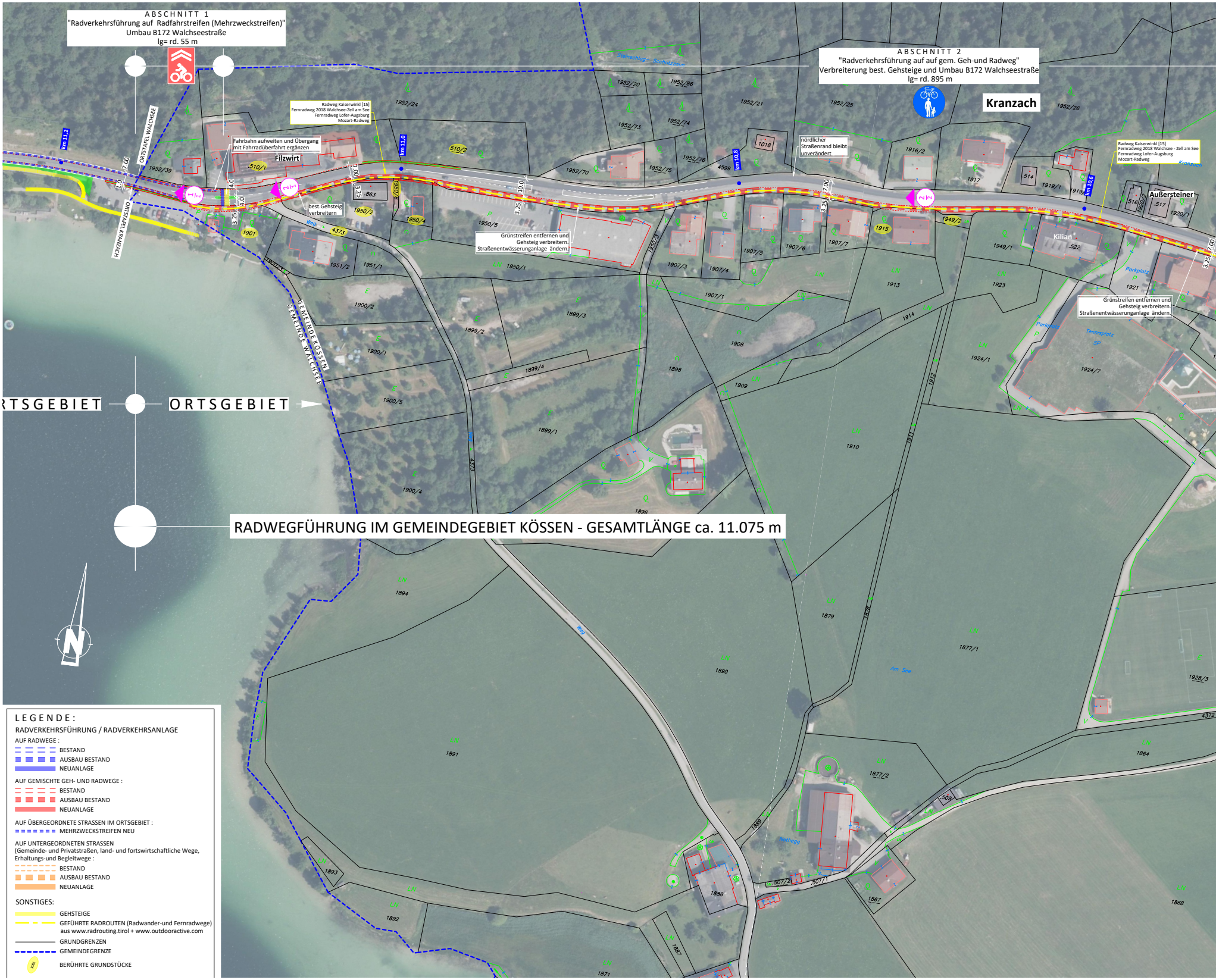
km 11,2
ORTSTAFEL WALCHSEE
ORTSTAFEL KRANZACH
7.00
1.0
4.0
3.25
10.0
Filzwirt
km 11,0
km 10,8
km 10,6
Kranzach
Außersteiner
Kilian
Steinschlag – Schutzzaun
Weg
Parkplatz
Tennisplatz
Am See
Nothegg
ORTSGEBIET
ORTSGEBIET
GEMEINDE KÖSSEN
GEMEINDE WALCHSEE
1952/39
.510/1
510/2
1952/24
1952/20
1952/86
1952/21
1952/25
1952/26
1952/73
1952/74
1952/70
1952/75
1952/76
.1018
4599
1916/2
1917
.514
1919/1
.516
.517
1920/1
.863
1950/2
1950/4
1950/5
1950/1
1901
4373
1951/2
1951/1
1907/3
1907/4
1907/5
1907/6
1907/7
1907/1
1915
1949/2
1949/1
.522
1913
1923
1921
1914
1908
1898
1909
1910
1924/1
1924/7
1900/2
1899/3
1899/2
1900/1
1899/4
1900/5
1899/1
1900/4
1896
1894
1879
1877/1
1890
1891
1928/3
4372
1864
1877/2
.509
1893
1888
.507/2
.507/1
1867
1868
1892
1887
1871
1889
1911
1912
1878

ABSCHNITT 1
"Radverkehrsführung auf Radfahrstreifen (Mehrzweckstreifen)"
Umbau B172 Walchseestraße
lg= rd. 55 m

ABSCHNITT 2
"Radverkehrsführung auf auf gem. Geh-und Radweg"
Verbreiterung best. Gehsteige und Umbau B172 Walchseestraße
lg= rd. 895 m

Radweg Kaiserwinkl [15]
Fernradweg 2018 Walchsee-Zell am See
Fernradweg Lofer-Augsburg
Mozart-Radweg

Fahrbahn aufweiten und Übergang mit Fahrradüberfahrt ergänzen

best.Gehsteig verbreitern

Grünstreifen entfernen und Gehsteig verbreitern. Straßenentwässerunganlage ändern.

nördlicher Straßenrand bleibt unverändert

Radweg Kaiserwinkl [15]
Fernradweg 2018 Walchsee - Zell am See
Fernradweg Lofer-Augsburg
Mozart-Radweg

Grünstreifen entfernen und Gehsteig verbreitern. Straßenentwässerunganlage ändern.

RADWEGFÜHRUNG IM GEMEINDEGEBIET KÖSSEN - GESAMTLÄNGE ca. 11.075 m

LEGENDE:

RADVERKEHRSFÜHRUNG / RADVERKEHRSANLAGE

AUF RADWEGE :
- BESTAND
- AUSBAU BESTAND
- NEUANLAGE

AUF GEMISCHTE GEH- UND RADWEGE :
- BESTAND
- AUSBAU BESTAND
- NEUANLAGE

AUF ÜBERGEORDNETE STRASSEN IM ORTSGEBIET :
- MEHRZWECKSTREIFEN NEU

AUF UNTERGEORDNETEN STRASSEN
(Gemeinde- und Privatstraßen, land- und fortswirtschaftliche Wege, Erhaltungs-und Begleitwege :
- BESTAND
- AUSBAU BESTAND
- NEUANLAGE

SONSTIGES:
- GEHSTEIGE
- GEFÜHRTE RADROUTEN (Radwander-und Fernradwege) aus www.radrouting.tirol + www.outdooractive.com
- GRUNDGRENZEN
- GEMEINDEGRENZE
- xxx BERÜHRTE GRUNDSTÜCKE

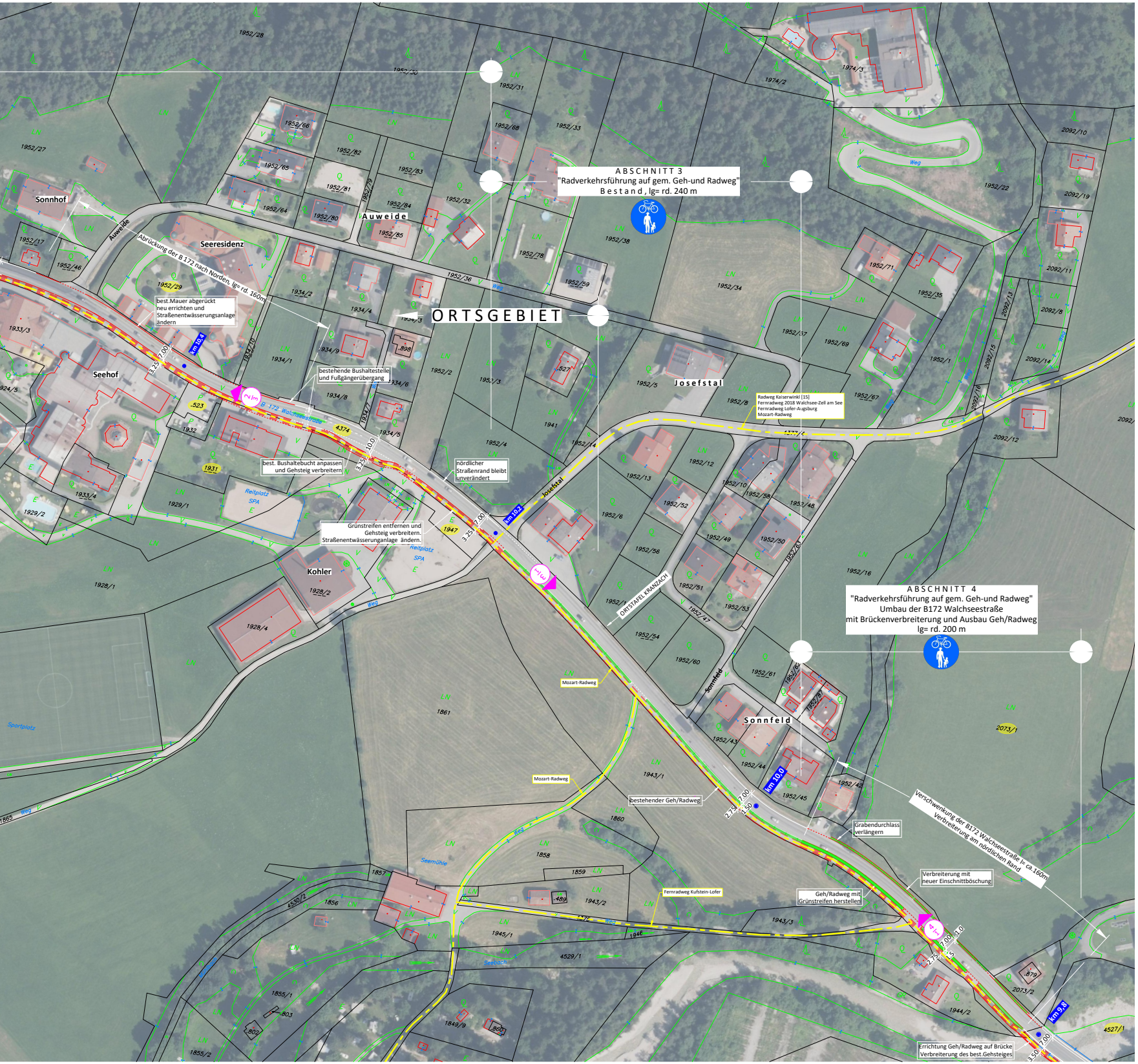
ABSCHNITT 3
"Radverkehrsführung auf gem. Geh-und Radweg"
Bestand, lg= rd. 240 m
ORTSGEBIET
ABSCHNITT 4
"Radverkehrsführung auf gem. Geh-und Radweg"
Umbau der B172 Walchseestraße
mit Brückenverbreiterung und Ausbau Geh/Radweg
lg= rd. 200 m
Abrückung der B 172 nach Norden, lg= rd. 160m
best.Mauer abgerückt neu errichten und Straßenentwässerungsanlage ändern
bestehende Bushaltestelle und Fußgängerübergang
best. Bushaltebucht anpassen und Gehsteig verbreitern
nördlicher Straßenrand bleibt unverändert
Grünstreifen entfernen und Gehsteig verbreitern. Straßenentwässerunganlage ändern.
Radweg Kaiserwinkl [15]
Fernradweg 2018 Walchsee-Zell am See
Fernradweg Lofer-Augsburg
Mozart-Radweg
Mozart-Radweg
Mozart-Radweg
bestehender Geh/Radweg
Fernradweg Kufstein-Lofer
Grabendurchlass verlängern
Verschwenkung der B172 Walchseestraße l= ca.160m Verbreiterung am nördlichen Rand
Verbreiterung mit neuer Einschnittböschung
Geh/Radweg mit Grünstreifen herstellen
Errichtung Geh/Radweg auf Brücke Verbreiterung des best.Gehsteiges
km 10,4
km 10,2
km 10,0
km 9,8
2/3
3/1
4/1
3.25
7.00
10.0
2.75
1.50
1.0
1.5
3.50
B 172 Walchseestraße
Sonnhof
Seeresidenz
Seehof
Auweide
Auweide
Josefstal
Josefstal
Kohler
Sonnfeld
Sonnfeld
ORTSTAFEL KRANZACH
Reitplatz SPA
Sportplatz
Seemühle
Seebach
Weg
4374
1947
1931
.523
1952/29
4527/1
1952/28
1952/31
1952/33
1952/27
1952/66
1952/65
1952/64
1952/82
1952/81
1952/80
1952/83
1952/84
1952/85
1952/68
1952/32
1952/78
1952/38
1952/36
1952/59
1952/34
1974/3
1974/2
1952/22
1952/71
1952/35
1952/57
1952/69
1952/67
1952/1
1952/2
1952/3
1952/4
1952/5
1952/8
1952/6
1952/12
1952/13
1952/10
1952/58
1952/48
1952/52
1952/49
1952/50
1952/56
1952/51
1952/53
1952/54
1952/60
1952/61
1952/62
1952/47
1952/43
1952/44
1952/45
1952/42
1952/16
1952/17
1952/46
1934/1
1934/2
1934/3
1934/4
1934/5
1934/6
1934/7
1934/8
1934/9
1934/10
.898
.527
1941
1933/3
1933/4
1932
1929/1
1929/2
1928/1
1928/2
1928/4
1924/5
1861
1860
1858
1859
1857
1856
1855/1
1855/2
1849/9
.803
.807
.860
.489
1865
1943/1
1943/2
1943/3
1944/2
1945/1
1946
4529/1
4530/2
2073/1
2073/2
.879
2092/10
2092/11
2092/12
2092/13
2092/14
2092/15
2092/16
2092/19
2092/8
1377/4
LN
Q
V
E
P

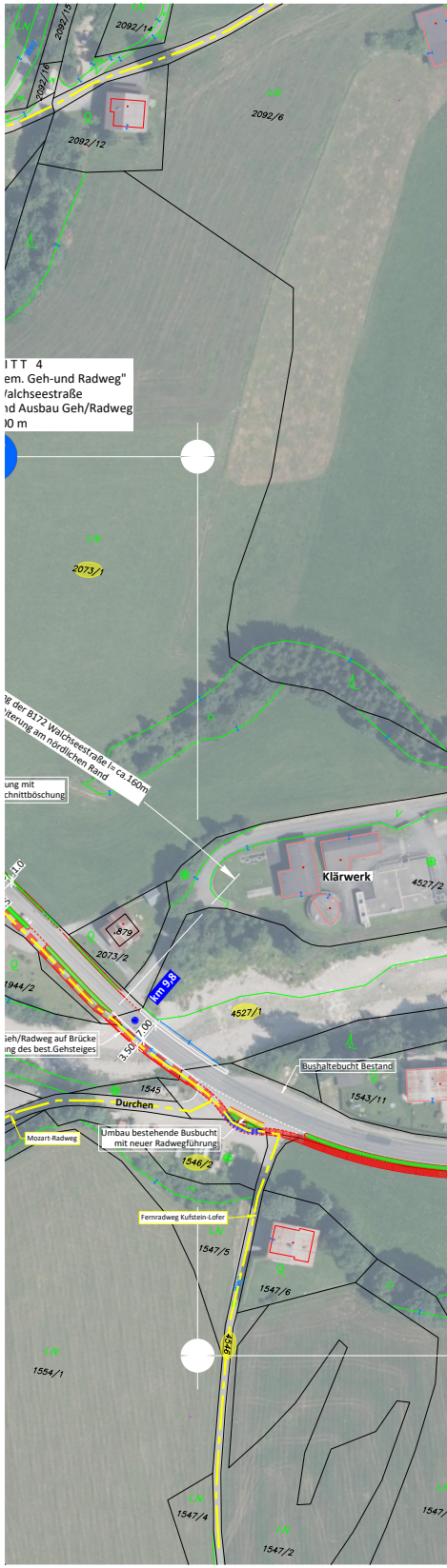
ITT 4
em. Geh-und Radweg"
Walchseestraße
nd Ausbau Geh/Radweg
00 m
der B172 Walchseestraße l= ca.160m
iterung am nördlichen Rand
ung mit
nittböschung
Klärwerk
Geh/Radweg auf Brücke
ng des best.Gehsteiges
Bushaltebucht Bestand
Durchen
Mozart-Radweg
Umbau bestehende Busbucht mit neuer Radwegführung
Fernradweg Kufstein-Lofer
km 9,8
7.00
3.50
4527/1
4527/2
2073/1
2073/2
.879
1944/2
1545
1543/11
1546/2
1547/5
1547/6
1547/4
1547/2
1547
1554/1
2092/6
2092/12
2092/14
2092/15
2092/16
4516
Weg
LN
Q

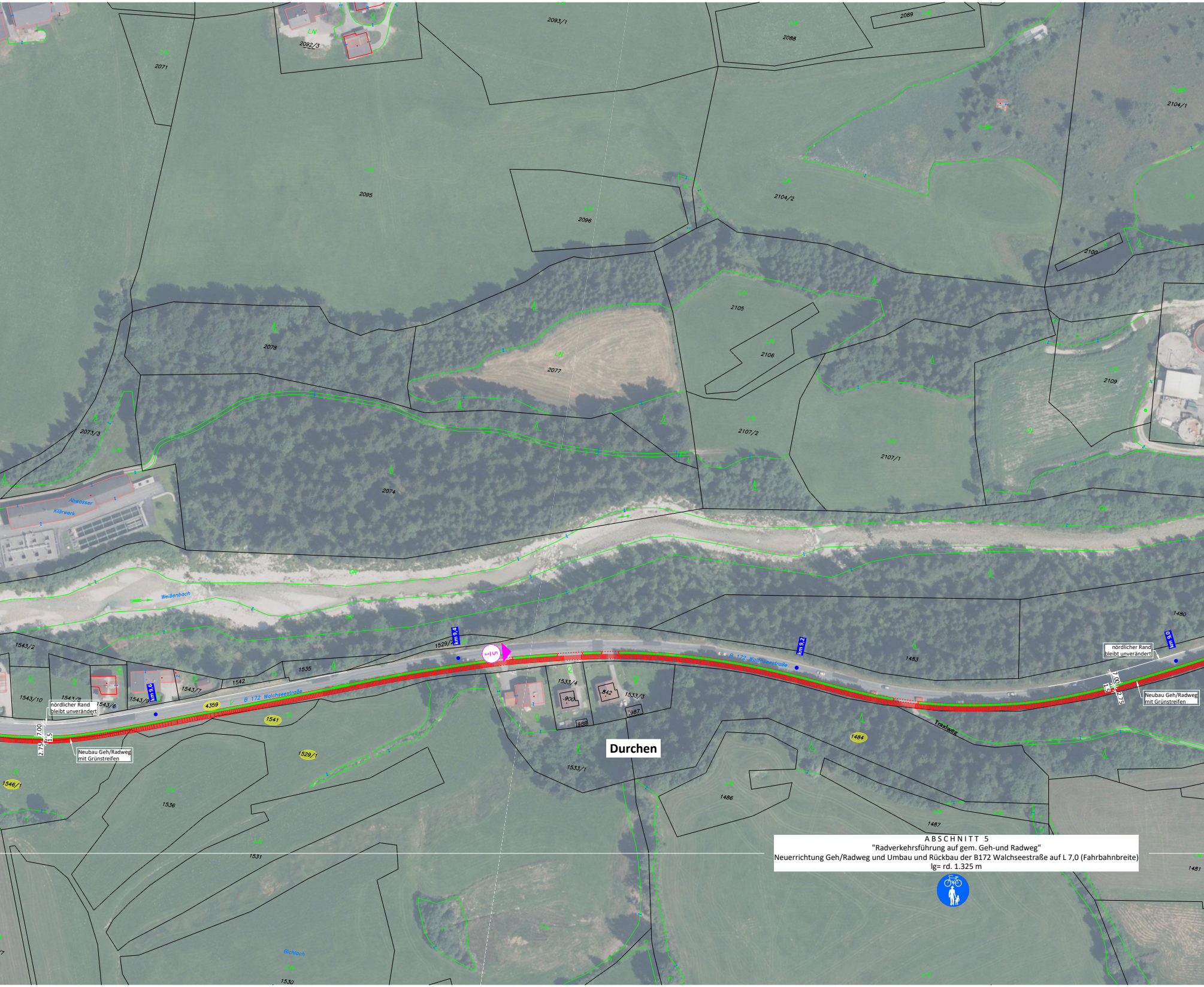
2071
2092/3
2093/1
2088
2089
2104/1
2095
2096
2104/2
2100
2078
2077
2105
2106
2109
2073/3
2074
2107/2
2107/1
Abwasser
Klärwerk
Weißenbach
1480
1543/2
1529/2
km 9,4
km 9,2
km 9,0
1483
1535
1542
1543/10
1543/8
1543/6
1543/9
km 9,6
1543/7
1533/4
1533/3
B 172 Walchseestraße
4359
1541
nördlicher Rand
bleibt unverändert
7.00
1.5
2.75
Neubau Geh/Radweg
mit Grünstreifen
Traxlweg
1484
Durchen
1533/1
1529/1
1546/1
1536
1486
1487
1531
1481
Bichlach
1530
LN

ABSCHNITT 5

"Radverkehrsführung auf gem. Geh-und Radweg"

Neuerrichtung Geh/Radweg und Umbau und Rückbau der B172 Walchseestraße auf L 7,0 (Fahrbahnbreite)

lg= rd. 1.325 m

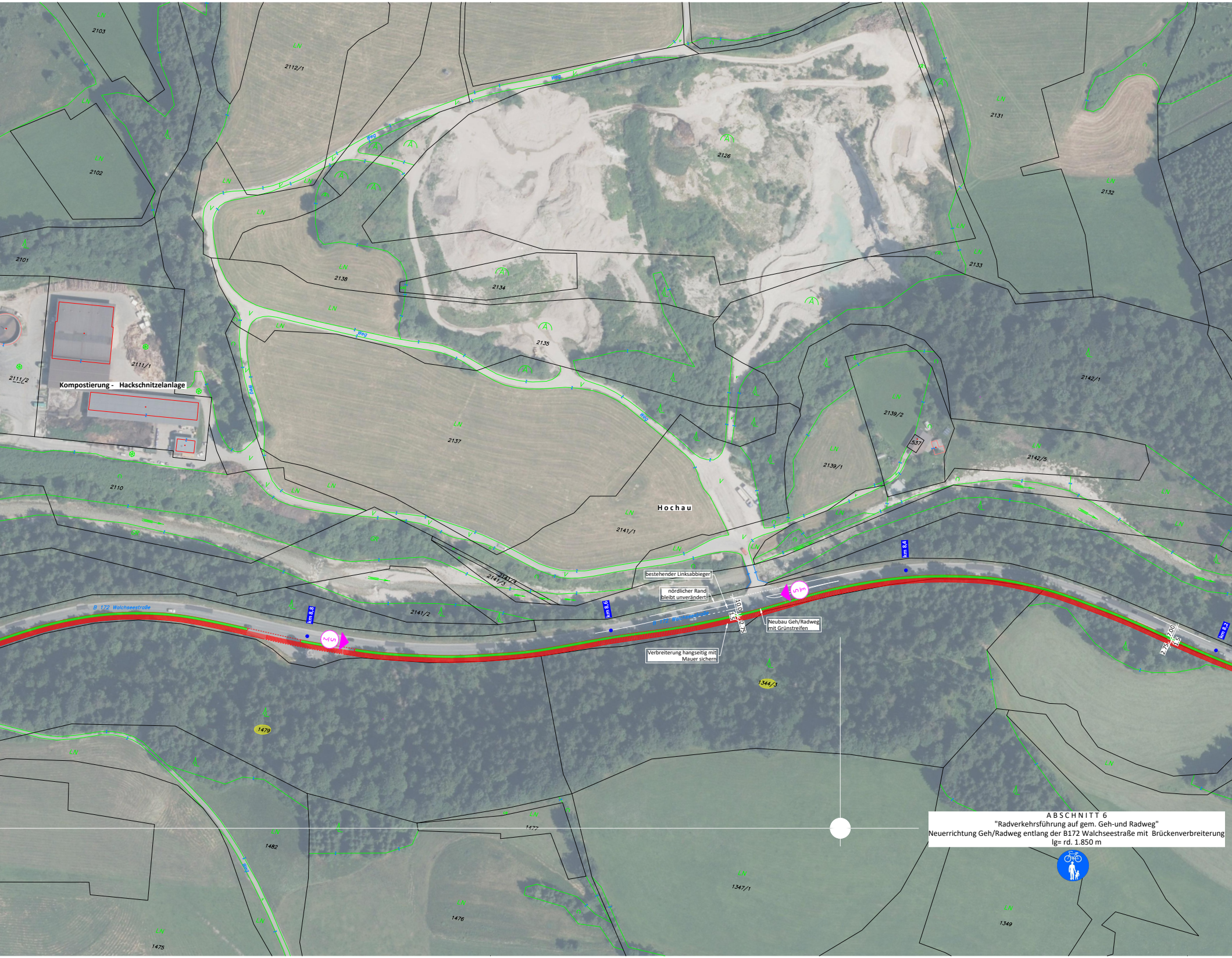
Kompostierung - Hackschnitzelanlage
Hochau
B 172 Walchseestraße
km 8,8
km 8,6
km 8,4
km 8,2
bestehender Linksabbieger
nördlicher Rand bleibt unverändert
Verbreiterung hangseitig mit Mauer sichern
Neubau Geh/Radweg mit Grünstreifen
10.0
1.5
2.75
7.00
1.5
2.75
Weg
2103
2102
2101
2112/1
2111/1
2111/2
2110
2138
2134
2135
2126
2137
2141/1
2141/2
2141/3
2141/4
2131
2132
2133
2139/2
2139/1
2142/1
2142/5
537
1344/3
1479
1482
1477
1476
1475
1347/1
1349
LN

ABSCHNITT 6
"Radverkehrsführung auf gem. Geh-und Radweg"
Neuerrichtung Geh/Radweg entlang der B172 Walchseestraße mit Brückenverbreiterung
lg= rd. 1.850 m

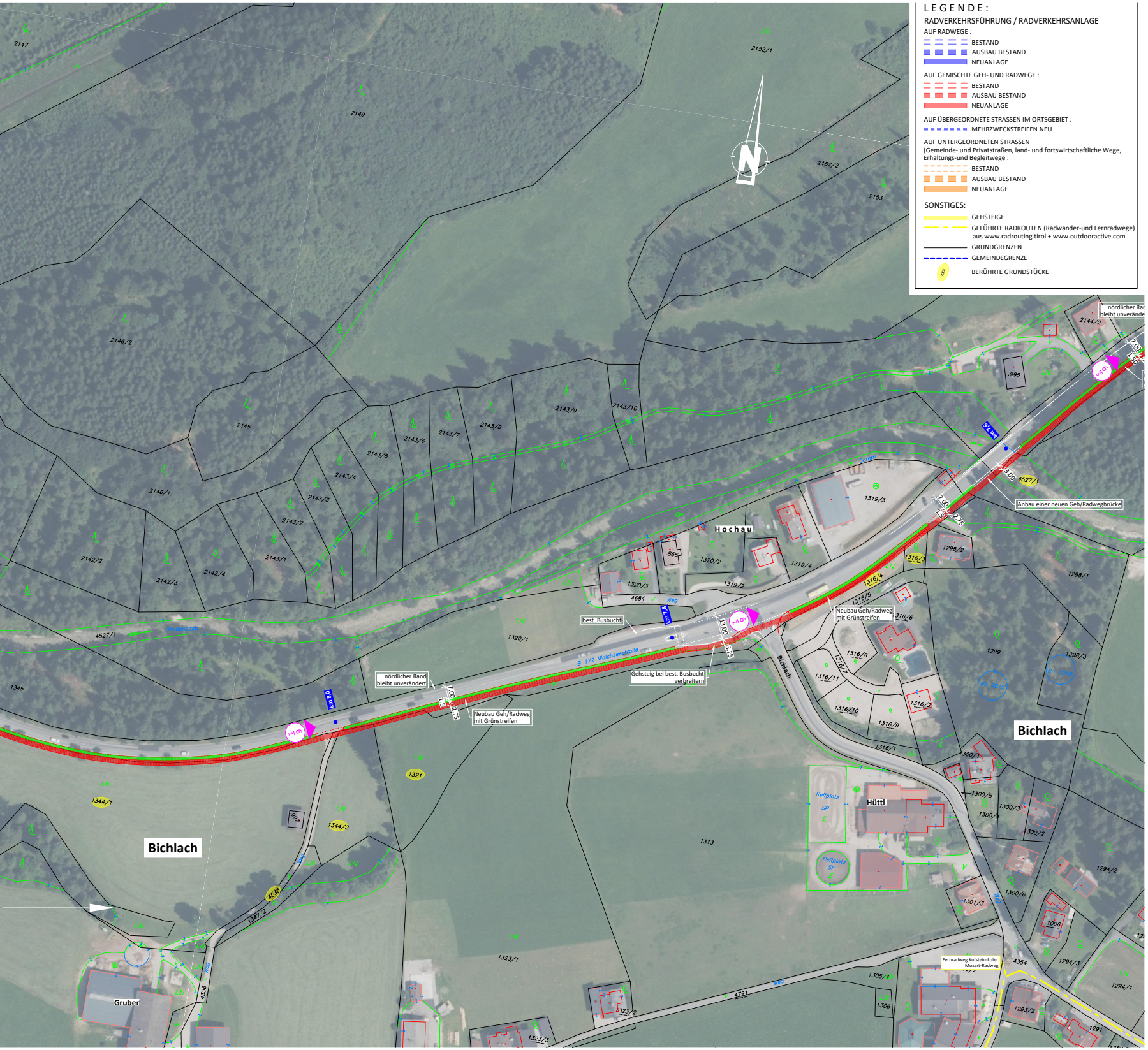

LEGENDE:

RADVERKEHRSFÜHRUNG / RADVERKEHRSANLAGE

AUF RADWEGE :

- ┅ BESTAND
- ▬ ▬ ▬ AUSBAU BESTAND
- 🟦 NEUANLAGE

AUF GEMISCHTE GEH- UND RADWEGE :

- ┅ BESTAND
- ▬ ▬ ▬ AUSBAU BESTAND
- 🟥 NEUANLAGE

AUF ÜBERGEORDNETE STRASSEN IM ORTSGEBIET :

- ┅ MEHRZWECKSTREIFEN NEU

AUF UNTERGEORDNETEN STRASSEN
(Gemeinde- und Privatstraßen, land- und fortswirtschaftliche Wege, Erhaltungs-und Begleitwege :

- ┅ BESTAND
- ▬ ▬ ▬ AUSBAU BESTAND
- 🟧 NEUANLAGE

SONSTIGES:

- 🟨 GEHSTEIGE
- ━ ━ GEFÜHRTE RADROUTEN (Radwander-und Fernradwege)
  aus www.radrouting.tirol + www.outdooractive.com
- ─ GRUNDGRENZEN
- ┅ GEMEINDEGRENZE
- xxx BERÜHRTE GRUNDSTÜCKE

N
Hochau
Bichlach
Bichlach
Hüttl
Gruber
B 172 Walchseestraße
Bichlach
km 7,6
km 7,8
km 8,0
best. Busbucht
Gehsteig bei best. Busbucht verbreitern
Neubau Geh/Radweg mit Grünstreifen
nördlicher Rand bleibt unverändert
Neubau Geh/Radweg mit Grünstreifen
Anbau einer neuen Geh/Radwegbrücke
nördlicher Rand bleibt unverändert
Fernradweg Kufstein-Lofer Mozart-Radweg
Reitplatz SP
Reitplatz SP
Weg
13.00
3.25
7.00
1.5
2.75
3.00
1.50
6/1
6/2
6/3
1321
1344/1
1344/2
4536
1316/3
1316/4
4527/1
1313
1299
1320/1
4684
2149
2152/1
2152/2
2153
2146/2
2145
2146/1
2142/2
2142/3
2142/4
2143/1
2143/2
2143/3
2143/4
2143/5
2143/6
2143/7
2143/8
2143/9
2143/10
2144/2
1319/3
1319/4
1319/2
1320/2
1320/3
1298/2
1298/1
1298/3
1316/5
1316/6
1316/7
1316/8
1316/11
1316/10
1316/9
1316/2
1316/1
1300/1
1300/5
1300/3
1300/2
1300/4
1300/6
1294/2
1294/3
1294/1
1301/3
1323/1
1323/2
1323/3
1347/2
4356
4791
4354
1305/1
1306
1293/2
1291
1345
2147

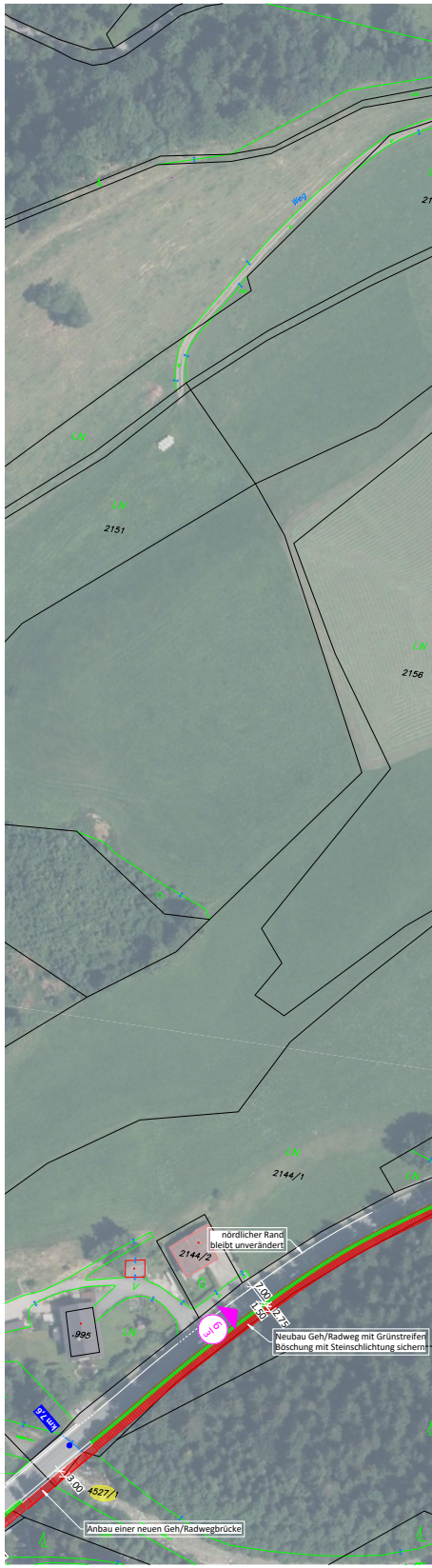

2151
2156
2144/1
2144/2
Weg
km 7,6
nördlicher Rand bleibt unverändert
Neubau Geh/Radweg mit Grünstreifen Böschung mit Steinschlichtung sichern
Anbau einer neuen Geh/Radwegbrücke
7.00
1.50
2.75
3.00
6/3
4527/1

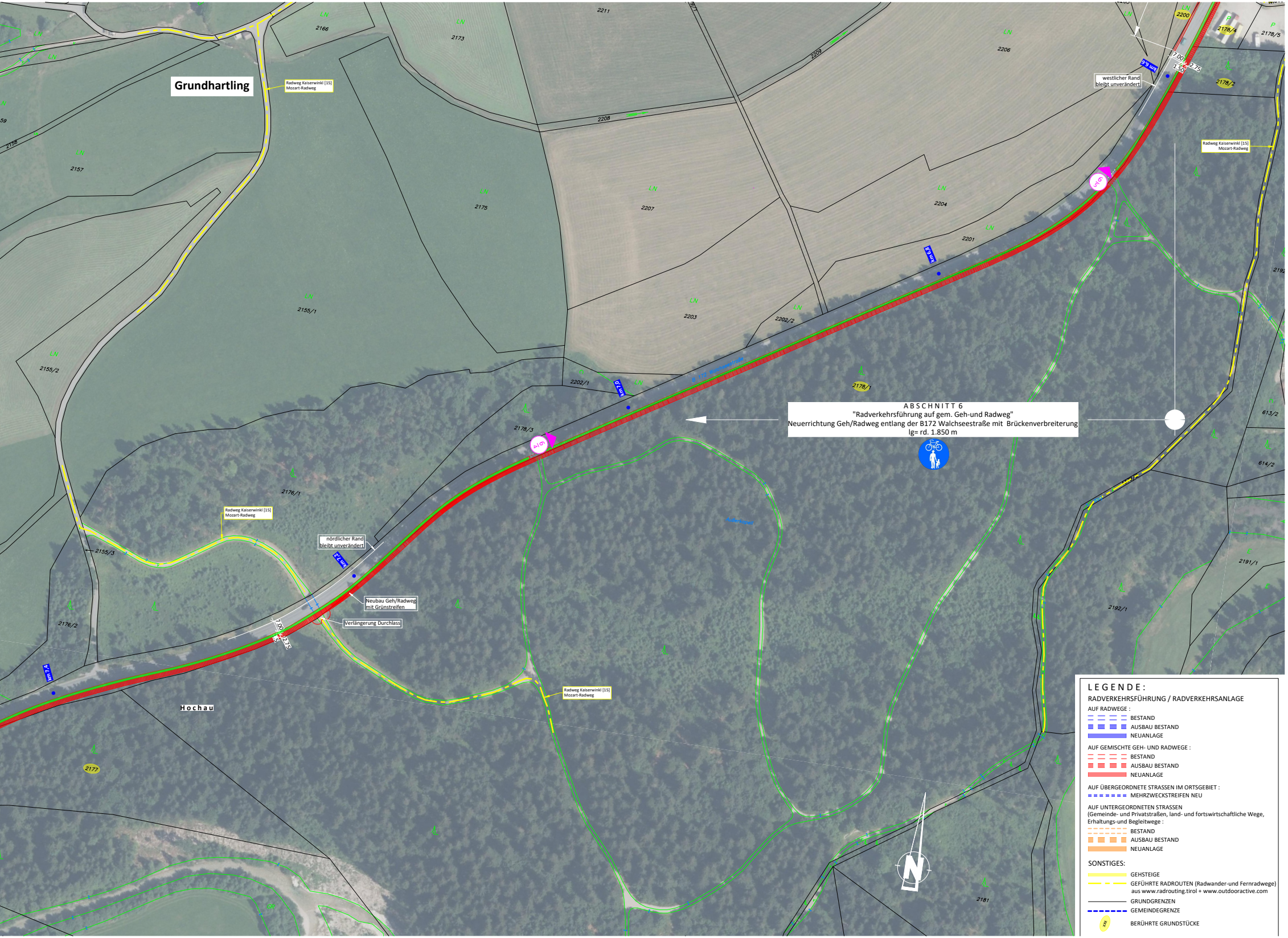
Grundhartling
Radweg Kaiserwinkl [15]
Mozart-Radweg
Hochau
km 6,6
km 6,8
km 7,0
km 7,2
km 7,4
westlicher Rand
bleibt unverändert
nördlicher Rand
bleibt unverändert
Neubau Geh/Radweg
mit Grünstreifen
Verlängerung Durchlass
7.00
1.50
2.75
7.00
1.5
2.75
5|6
4|5
LN
P
2166
2173
2211
2209
2208
2206
2200
2178/4
2178/5
2178/2
2157
2156
2175
2207
2204
2201
2155/1
2203
2202/2
2155/2
2202/1
2178/3
2178/1
2176/1
2153/3
2176/2
2177
2192/1
2191/1
613/2
614/2
2181
N

ABSCHNITT 6
"Radverkehrsführung auf gem. Geh-und Radweg"
Neuerrichtung Geh/Radweg entlang der B172 Walchseestraße mit Brückenverbreiterung
lg= rd. 1.850 m

LEGENDE:

RADVERKEHRSFÜHRUNG / RADVERKEHRSANLAGE

AUF RADWEGE :

▭ ▭ ▭ ▭	BESTAND
▬ ▬ ▬ ▬	AUSBAU BESTAND
▬▬▬▬	NEUANLAGE

AUF GEMISCHTE GEH- UND RADWEGE :

▭ ▭ ▭ ▭	BESTAND
▬ ▬ ▬ ▬	AUSBAU BESTAND
▬▬▬▬	NEUANLAGE

AUF ÜBERGEORDNETE STRASSEN IM ORTSGEBIET :

▪▪▪▪▪▪▪	MEHRZWECKSTREIFEN NEU

AUF UNTERGEORDNETEN STRASSEN
(Gemeinde- und Privatstraßen, land- und fortswirtschaftliche Wege,
Erhaltungs-und Begleitwege :

▭ ▭ ▭ ▭	BESTAND
▬ ▬ ▬ ▬	AUSBAU BESTAND
▬▬▬▬	NEUANLAGE

SONSTIGES:

▬▬▬▬	GEHSTEIGE
— - —	GEFÜHRTE RADROUTEN (Radwander-und Fernradwege) aus www.radrouting.tirol + www.outdooractive.com
——	GRUNDGRENZEN
- - - -	GEMEINDEGRENZE
xxx	BERÜHRTE GRUNDSTÜCKE

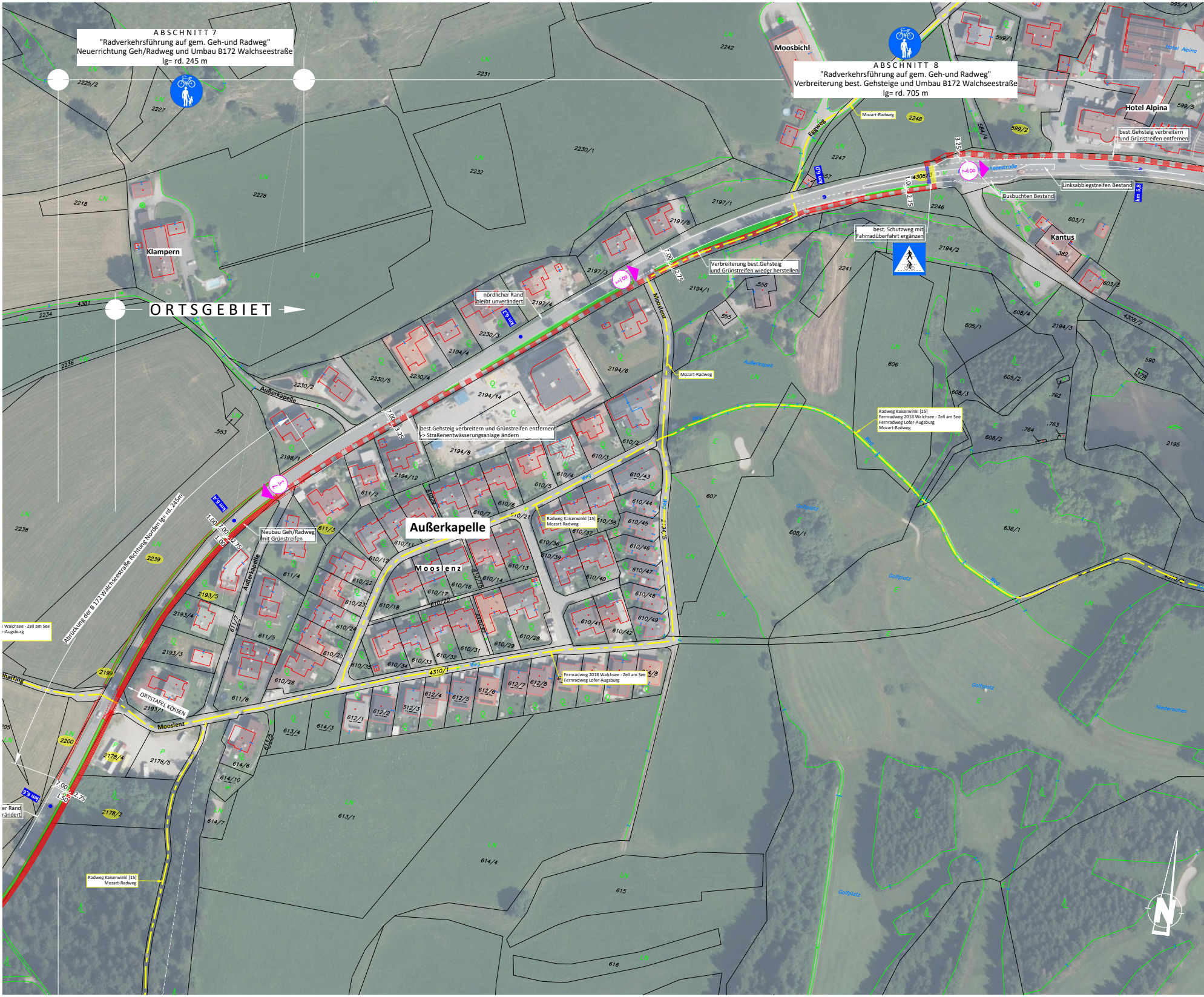
ABSCHNITT 7
"Radverkehrsführung auf gem. Geh-und Radweg"
Neuerrichtung Geh/Radweg und Umbau B172 Walchseestraße
lg= rd. 245 m
ABSCHNITT 8
"Radverkehrsführung auf gem. Geh-und Radweg"
Verbreiterung best. Gehsteige und Umbau B172 Walchseestraße
lg= rd. 705 m
ORTSGEBIET
Klampern
Moosbichl
Hotel Alpina
Kantus
Außerkapelle
Mooslenz
Eggweg
Mozart-Radweg
best.Gehsteig verbreitern
und Grünstreifen entfernen
Linksabbiegstreifen Bestand
Busbuchten Bestand
best. Schutzweg mit
Fahrradüberfahrt ergänzen
Verbreiterung best.Gehsteig
und Grünstreifen wieder herstellen
nördlicher Rand
bleibt unverändert
best.Gehsteig verbreitern und Grünstreifen entfernen
-> Straßenentwässerungsanlage ändern
Neubau Geh/Radweg
mit Grünstreifen
Abrückung der B 172 Walchseestraße Richtung Norden lg= rd. 245m
ORTSTAFEL KÖSSEN
Radweg Kaiserwinkl [15]
Mozart-Radweg
Radweg Kaiserwinkl [15]
Fernradweg 2018 Walchsee - Zell am See
Fernradweg Lofer-Augsburg
Mozart-Radweg
Fernradweg 2018 Walchsee - Zell am See
Fernradweg Lofer-Augsburg
Walchsee - Zell am See
-Augsburg
er Rand
rändert
km 5,8
km 6,0
km 6,2
km 6,4
km 6,6
7.00
2.75
3.25
1.00
1.50
Weg
Golfplatz
Niederachen
harting
N

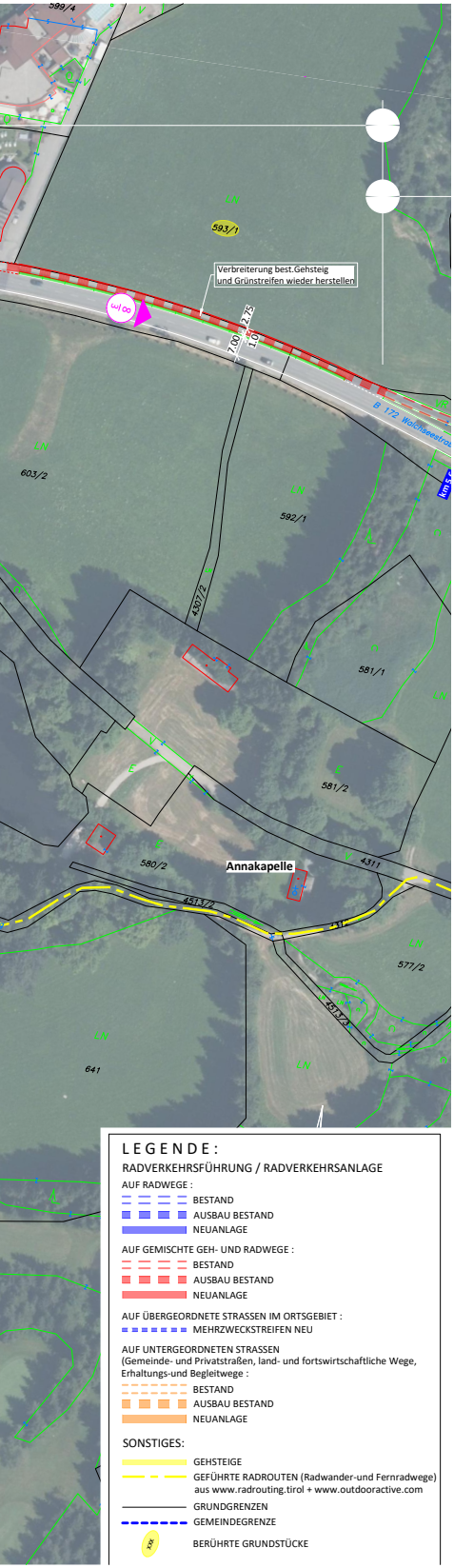
599/4
593/1
LN
Verbreiterung best.Gehsteig
und Grünstreifen wieder herstellen
2.75
7.00
1.0
B 172 Walchseestraße
VR
603/2
592/1
4307/2
581/1
581/2
580/2
Annakapelle
4311
4513/2
577/2
4513/3
641
E
V

LEGENDE:

RADVERKEHRSFÜHRUNG / RADVERKEHRSANLAGE

AUF RADWEGE :
═ ═ ═ ═ BESTAND
■ ■ ■ ■ AUSBAU BESTAND
▬▬▬ NEUANLAGE

AUF GEMISCHTE GEH- UND RADWEGE :
═ ═ ═ ═ BESTAND
■ ■ ■ ■ AUSBAU BESTAND
▬▬▬ NEUANLAGE

AUF ÜBERGEORDNETE STRASSEN IM ORTSGEBIET :
▪▪▪▪▪▪▪ MEHRZWECKSTREIFEN NEU

AUF UNTERGEORDNETEN STRASSEN
(Gemeinde- und Privatstraßen, land- und fortswirtschaftliche Wege,
Erhaltungs-und Begleitwege :
═ ═ ═ ═ BESTAND
■ ■ ■ ■ AUSBAU BESTAND
▬▬▬ NEUANLAGE

SONSTIGES:
▬▬▬ GEHSTEIGE
— – — GEFÜHRTE RADROUTEN (Radwander-und Fernradwege)
aus www.radrouting.tirol + www.outdooractive.com
——— GRUNDGRENZEN
- - - - GEMEINDEGRENZE
xxx BERÜHRTE GRUNDSTÜCKE

Auftraggeber:

Gemeinde Kiefersfelden
Rathausplatz 1, D-83088

KUUSK Regionalmanagement
Prof. Sinwel-Weg 2, A-6330 Kufstein

Projekteinlage:

VIII

Projektnummer
19.3.1/2017/009

interne
Projektnummer
653

Projektbezeichnung:

GRENZENLOS RADFAHREN

TRANSNATIONALE LEADER PROJEKT
RADWEGSTUDIE 2020

Planinhalt:

GEMEINDE KÖSSEN
LAGEPLAN TEIL 1 M 1: 2000

DATUM	ÄNDERUNG	FREIGABE
24.04.2019	Zwischenpräsentation	-
30.09.2019	Schlußpräsentation	-
13.01.2020	Vorlage BBA Kufstein	
19.04.2020	Projektabgabe "Vorabzug"	
31.08.2020	Projektabgabe	

Datum:

31.08.2020

Das Projekt wird gefördert durch das Bayerische Staatsministerium für Ernährung, Landwirtschaft und Forsten und den Europäischen Landwirtschaftsfonds für die Entwicklung des Ländlichen Raums (ELER).

Mit Unterstützung von Bund, Land und Europäischer Union

Bundesministerium
Landwirtschaft, Regionen
und Tourismus

LE 14-20
Entwicklung für den Ländlichen Raum

LAND TIROL

Europäische Union
Europäischer Landwirtschaftsfonds für die Entwicklung des ländlichen Raums:
Hier investiert Europa in die ländlichen Gebiete.

Bearbeitung:
FORSTENLECHNER
ECCHER

TECHNISCHES BÜRO - INGENIEURBÜRO FÜR KULTURTECHNIK UND WASSERWIRTSCHAFT
DI EDUARD FORSTENLECHNER, KOCHSTRASSE 1, A-6020 INNSBRUCK
TEL.++43 (0) 512 35 36 64 FAX:++43 (0) 512 35 36 64 DW10, E-MAIL: buero@wasser-umwelt.at

WASSER & UMWELT